



Природничо-географічний
факультет
Сумського державного
педагогічного університету
імені А.С. Макаренка



Сумський відділ
Українського
географічного
товариства

ПРОГРАМА

Всеукраїнська наукова конференція
**П'ЯТІ СУМСЬКІ НАУКОВІ
ГЕОГРАФІЧНІ ЧИТАННЯ**
(9-11 жовтня 2020 р.)

ОРГКОМІТЕТ
конференції «П'яти Сумські наукові географічні читання»

Шейко Віталій Ілліч – проректор з наукової роботи Сумського державного педагогічного університету імені А.С. Макаренка (голова),

Міронєць Людмила Петрівна – в.о. декана природничо-географічного факультету Сумського державного педагогічного університету імені А.С. Макаренка (заст. голови),

Корнус Олеся Григорівна – зав. кафедри загальної та регіональної географії (заст. голови),

Корнус Анатолій Олександрович – голова Сумського відділу Українського географічного товариства доц. кафедри загальної та регіональної географії (відп. секретар),

Данильченко Олена Сергіївна – старший викладач кафедри загальної та регіональної географії,

Литвиненко Юлія Іванівна – доцент кафедри загальної біології та екології, заст. декана з наукової роботи,

Максименко Тетяна Іванівна – заступник директора Лебединської загальноосвітньої школи I-III ступенів № 5,

Сюткін Сергій Іванович – доц. кафедри загальної та регіональної географії.

ПРОГРАМА НАУКОВОЇ КОНФЕРЕНЦІЇ «П'ЯТИ СУМСЬКІ НАУКОВІ ГЕОГРАФІЧНІ ЧИТАННЯ»

Дати проведення заходу: 9-11 жовтня 2020 року (приїзд і розміщення учасників – з 8 жовтня).

9 жовтня

8:00 – 9:20 – реєстрація учасників конференції (центральний корпус, ауд. 311).

9:30 – 12:00 – наукова програма (центральний корпус, ауд. 504),

12:00 – 13:00 – перерва на обід,

13:00 – 17:00 – екскурсійна програма ([Лебединський художній музей, равликова ферма у Лебедині](#)).

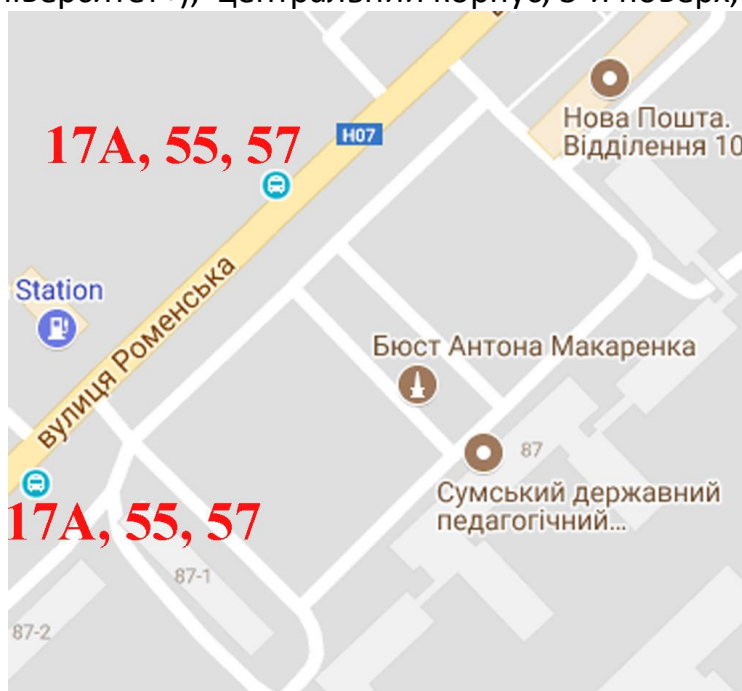
10 жовтня

9:30 – 14:30 – наукова програма (центральний корпус, ауд. 504).

11 жовтня

Від'їзд учасників конференції.

Реєстрація учасників – природничо-географічний факультет СумДПУ імені А.С. Макаренка, вул. Роменська, 87 (проїзд від залізничного вокзалу маршрутною №55 або 57, від автовокзалу маршрутною № 57 до зупинки «Педагогічний університет»), центральний корпус, 3-й поверх, аудиторія 311.



Наукова програма – природничо-географічний факультет СумДПУ імені А.С. Макаренка, вул. Роменська, 87, центральний корпус, аудиторія 504.

Модератор: Корнус Анатолій Олександрович – голова Сумського відділу Українського географічного товариства, кандидат географічних наук, доцент кафедри загальної та регіональної географії.

НАУКОВА ПРОГРАМА (9 жовтня)

9:30-9:45	<p><i>Вступне слово:</i></p> <p>Шейко Віталій Ілліч – проректор з наукової роботи СумДПУ імені А.С. Макаренка, доктор біологічних наук, професор</p> <p>Міронець Людмила Петрівна – в.о. декана природничо-географічного факультету СумДПУ імені А.С. Макаренка, кандидат хімічних наук, доцент</p> <p>Корнус Олеся Григорівна – зав. кафедри загальної та регіональної географії СумДПУ імені А.С. Макаренка, кандидат географічних наук, доцент</p> <p>Вертель Владислав Вікторович – головний спеціаліст відділу природно-заповідного фонду та біоресурсів Департаменту захисту довкілля та енергетики Сумської обласної державної адміністрації</p>
9:45-10:00	<p><i>Основні доповіді:</i></p> <p>Вертель Владислав Вікторович, Вертель Ганна Ігорівна Природний заповідник «Михайлівська цілина» ДО НАУКОВОЇ ХАРАКТЕРИСТИКИ ПРОЕКТОВАНОГО ЛАНДШАФТНОГО ЗАКАЗНИКА МІСЦЕВОГО ЗНАЧЕННЯ «ЯСНОПІЛЬСЬКИЙ»</p>
10:00-10:15	<p>Кисельов Юрій Олександрович Уманський національний університет садівництва ПЕРСПЕКТИВИ СТАНОВЛЕННЯ УКРАЇНИ ЯК РЕГІОНАЛЬНОГО ЛІДЕРА НА ЄВРОПЕЙСЬКО-АЗІЙСЬКОМУ ПОГРАНИЧЧІ</p>
10:15-10:30	<p>Омельяненко Віталій Анатолійович Інститут економіки промисловості НАН України, Сумський державний педагогічний університет імені А. С. Макаренка ГЕОГРАФІЯ ІННОВАЦІЙ: НОВІ ОРІЄНТИРИ РОЗРОБЛЕННЯ РЕГІОНАЛЬНОЇ ПОЛІТИКИ</p>
10:30-10:45	<p>Колтун Оксана Володимирівна Львівський національний університет імені Івана Франка РІЧНА КІЛЬКІСТЬ ОПАДІВ (ХМЕЛЬНИЦЬКИЙ) І СОНЯЧНИХ ПЛЯМ: КОРЕЛЯЦІЙНИЙ АНАЛІЗ</p>
10:45-11:00	<p>Мовчан Володимир Васильович Березоволуцька ЗЗСО I-III ступенів Петрівсько-Роменської сільської ради ВПЛИВ КЛІМАТИЧНИХ УМОВ НА ЗМІНУ РІВНЯ ВОДИ В СЕРЕДНІЙ ТЕЧІЇ РІЧКИ ХОРОЛ</p>

11:00-11:30	Авраменко Віта Василівна КЗ СОР Обласний центр позашкільної освіти і роботи з талановитою молоддю ФОРМУВАННЯ ПІДПРИЄМНИЦЬКОЇ КОМПЕТЕНТНОСТІ УЧНІВСЬКОЇ МОЛОДІ: ДОСВІД КРАЇН ЄВРОПЕЙСЬКОГО СОЮЗУ.
11:30-11:45	Гоженко Людмила Петрівна, Сюткін Сергій Іванович Сумський державний педагогічний університет імені А.С.Макаренка ФОРМУВАННЯ РЕГІОНАЛЬНОЇ ІДЕНТИЧНОСТІ НАСЕЛЕННЯ СУМЩИНИ
11:45-12:00	Корнус Олеся Григорівна Сумський державний педагогічний університет імені А.С.Макаренка РЕГІОНАЛЬНІ ОСОБЛИВОСТІ ЗАХВОРЮВАНOSTІ НАСЕЛЕННЯ СУМСЬКОЇ ОБЛАСТІ НА ХВОРОБИ СЕРЦЕВО-СУДИННОЇ СИСТЕМИ: СУЧАСНИЙ СТАН ТА ПРОГНОЗ
12:00-12:15	Кругліченко Максим Миколайович, Корнус Анатолій Олександрович Сумський державний педагогічний університет імені А.С.Макаренка ЗАБРУДНЕННЯ ҐРУНТОВОГО ПОКРИВУ НАФТОЮ ТА НАФТОПРОДУКТАМИ НА ТЕРИТОРІЇ СУМСЬКОЇ ОБЛАСТІ
НАУКОВА ПРОГРАМА (10 жовтня)	
9:30-12:30	<p style="text-align: center;">Стендові доповіді та наукові повідомлення</p> <p>Савенець М. В. ХАРАКТЕРИСТИКА ТА ВПЛИВИ СЕЗОННИХ ДЖЕРЕЛ ЕМІСІЇ ЗАБРУДНЮЮЧИХ РЕЧОВИН НА АТМОСФЕРНЕ ПОВІТРЯ ТЕРИТОРІЇ УКРАЇНИ</p> <p>Шищук В. Д., Терехов А. М., Нурейн Н. М., Мріта Е. Г. Оцінка рівня травматизму серед дорослого населення Сумської області</p> <p>Мельник А.Г. До питання фізико-географічної характеристики Буринського району Сумської області</p> <p>Корнус О. Г., Ткаченко Я. Г., Корнус А. О. Рівень накопичення хвороб органів травлення серед населення Сумської області</p>

Афоніна О.О. Соціально-економічні фактори формування регіонального ринку праці (на прикладі Чернігівської області)

Федорченко Д. О., Бова О. В. Причинно-наслідкові зв'язки існування несприятливих атмосферних процесів

Беценко Т. П. Топонім Путивль (Сумська обл.) : спроби реконструкції етимології назви

Пугач С. О. Концепція соціального простору як інструмент географічних досліджень

Кириченко О. С., Радіна В. Д. Наслідки зміни клімату в лісостепу України

Мельник І. Г., Дмитрієв С. О. Елементи інноваційних технологій викладання розділу «глобалізований світ» у шкільному курсі географії в 10 класі (профільний рівень)

Нешатаєв Б. М., Острога Д. В., Сюткін С. І. Концепція нового туристичного маршруту по території Краснопільського району Сумської області

Войтків П. С., Наконечний Ю. І. Оцінка порушення рівноваги у співвідношенні основних типів угідь в агроландшафтах Бродівського району Львівської області

Маслюк В. Г., Нешатаєв Б. М. Загальна характеристика лісів Лебединського району

Мельникова І. В., Влезько О. М. Самостійна форма роботи з географії як варіант розвитку практичних умінь студентів коледжу в карантинних умовах

Бала О. Р. Комплексна характеристика лісів ДП «Тросянцький лісгосп»

Слюта В. Б., Гнида А. С., Данченко О. С., Палінкаш В. І. Кризові моменти розвитку та потенціал агропромислового комплексу міста Батурин

Слюта В. Б., Райська А. Ю., Палінкаш В. І., Данченко О. С. Карст Новгород-Сіверського Полісся

Бала О. Р., Нешатаєв Б. М. До проблеми оцінки лісових ресурсів Сумщини (на прикладі ДП «Тростянецький лісгосп»)

Пугач А. С., Саєнко В. Г. Географічний огляд санаторно-курортних закладів в Україні, які спеціалізуються на профілактиці захворювань дихальних шляхів

Данильченко О. С., Гавриш В. В. Оцінка водних ресурсів Сумської області

Вистороп О.М., Сюткін С.І. Оптимізація лісокористування у Харківській області

Питуляк М.В., Питуляк М.Р., Коваленко М. Агрolandшапти Тернопільської області: структура та екологічний стан

Питуляк М. Р., Питуляк М.В., Сабадах С. Особливості лісокористування в нижній течії басейну р. Стрипи

Данильченко О. С., Герасименко М. М. Сеймське водно-болотне угіддя як перспективне угіддя міжнародного значення

Харченко Ю. В., Бабенко О. М. Підвищення пізнавального інтересу у студентів-географів при вивченні хімії

Копилець Є. В. Із досвіду створення навчальної програми з позашкільної освіти туристсько-краєзнавчого напрямку «Геоecологічне краєзнавство»

Семерня О. М., Петричук І. А. Екологічна оцінка забруднення атмосферного повітря у м. Кам'янець-Подільському та за його межами : загальна характеристика

Холявчук Д. І., Киналь О. В. Регіональні дослідження ландшафтно-кліматичних властивостей рубіжних територій: проблеми, досвід, перспективи

Корома Н. С. Геополітика міст: минуле, сьогодення та майбутнє

Суптело О. С. Перцепційний портрет промислових районів міст, що трансформуються

Логвинова М. О. До питання удосконалення регіональної політики щодо ситуації з вимушеними мігрантами у прикордонних регіонах Східної України

Матвіїшина Ж. М., Пархоменко О. Г. Ґрунти двошарового поселення біля с. Примощаниця на Вінничині як індикатор давніх палеоландшафтів

Овчаренко Є. Д. Використання топонімічних матеріалів на уроках у початкових класах

Миколенко Н. І. Використання відомостей з топоніміки на уроках української мови у школі

Остапенко І. О. Законодавча база України: документи з питань охорони пам'яток природи

Шуляк С. А. Топоніми Уманського регіону: лінгвістичні студії

Висоцька Т. В. Мікротопонімія міста Суми

Пройдакова Д. Є., Корнус О. Г. Смертність населення Сумської області: суспільно-географічний аспект

Король О. М. Особливості застосування map viewer програми ArcGIS у підготовці майбутніх географів

Стома В. М. Розробка комплексу методичного забезпечення навчальної дисципліни «Географія» на платформі Moodle

Мізіна С. К. Своєрідність флористичного різноманіття басейну річки Трубіж

Яценко Б. П.

*Бачення геопростору в політгеографії і геополітиці:
єдність відмінних думок*

Коптєва Т. С.

*Октябрський гранітний кар'єр: сучасний стан
і перспективи розвитку*

ЕКСКУРСІЙНА ТА КУЛЬТУРНА ПРОГРАМА

9 жовтня

13:00-17:00 – екскурсія до м. Лебедин ([Лебединський художній музей, равликова ферма у Лебедині](#)).

10 жовтня

13:30-16:30 – екскурсія центральною частиною м. Суми

Афіша м. Суми

**Сумський обласний художній музей
імені Никанора Онацького**



м. Суми, Покровська площа, 1,
Музей працює щоденно, крім п'ятниці,
з 10 до 17 години без перерви

**Будинок-музей
А. П. Чехова**




м. Суми, вул. Чехова, 79.
Музей працює щоденно,
крім п'ятниці, з 10 до 17 години,
у четвер – з 10 до 16 год.

**Сумський обласний
краєзнавчий музей**




м. Суми, вул. Г. Кондратьєва, 2,
вул. Покровська, 2.
Музей працює з 9 до 17 години
всі дні, крім понеділка

Сумський обласний академічний театр драми та музичної комедії імені М.С. Щепкіна



8.10.2020 р. о 18:00
Д. Шостакович
"Панночка та Хуліган".
Балет на 1 дію



9.10.2020 р. о 18:00
Д. Шостакович
"Панночка та Хуліган".
Балет на 1 дію



10.10.2019 р. о 18:00
Т.Шевченко "Назар Стодоля"
Драма на 2 дії.
Тривалість – 1 год. 40 хв.

Готель Reikartz Суми
вул. Воскресенська, 1,



Тел. 0542-70-21-90
<http://reikartz.com/uk/hotels/sumy>

готель «Воскресенський»
м. Суми, майдан Незалежності, 15



Тел. +38 (066) 949-16-11
<http://voskresenskiy-hotel.org.ua>

**Ботанічний сад СумДПУ
імені А.С. Макаренка**



вул. 20-річчя Перемоги, 23
Тел. 0542-223-636

**Сумська муніципальна
галерея "СМуГа"**
вул. Соборна, 27



Працює щодня з 10:00 до 19:00, крім
понеділка. Тел. 0542- 67-98-39

**Природничо-географічний факультет
СумДПУ імені А.С. Макаренка імені А.С.
Макаренка**



Тел. 0542-62-59-11
www.facebook.com/pgf.sspu?fref=ts

**Сумська обласна універсальна
наукова бібліотека**



м. Суми,
вул. Героїв Сумщини, 10

Заклади культури працюють згідно з вимогами адаптивного карантину помаранчевої зони

Контактна інформація: Олеся Григорівна Корнус – зав. кафедри загальної та регіональної географії, ауд. 417, моб.: 066-141-05-49; Анатолій Олександрович Корнус – голова Сумського відділу Українського географічного товариства, ауд. 406, моб.: 066-141-05-48, 096-419-33-72; деканат природничо-географічного факультету – ауд. 418, роб. тел.: 0542-68-59-11; кафедра загальної та регіональної географії – ауд. 313, роб. тел.: 0542-68-59-32.